

Auswertung der Verjüngungsinventur 2024 für die Hegegemeinschaft 254 - Teisnach (Landkreis Regen)

Anzahl der erfassten Verjüngungsflächen: 37, davon ungeschützt: 37, teilweise geschützt: 0, vollständig geschützt: 0

Verjüngungspflanzen ab 20 Zentimeter Höhe bis zur maximalen Verbisshöhe

Baumartengruppe	Aufgenommene Pflanzen insgesamt		Pflanzen ohne Verbiss und ohne Fegeschaden		Pflanzen mit Verbiss und/oder Fegeschaden		Pflanzen mit Leittriebverbiss		Pflanzen mit Verbiss im oberen Drittel		Pflanzen mit Fegeschaden	
	Anzahl	Anteil (%)	Anzahl	Anteil (%)	Anzahl	Anteil (%)	Anzahl	Anteil (%)	Anzahl	Anteil (%)	Anzahl	Anteil (%)
Fichte	2151	77,5	2144	99,7	7	0,3	0	0,0	5	0,2	2	0,1
Tanne	355	12,8	320	90,1	35	9,9	6	1,7	34	9,6	1	0,3
Kiefer	28	1,0	26	92,9	2	7,1	0	0,0	2	7,1	0	0,0
Sonst. Nadelholz	15	0,5	13	86,7	2	13,3	0	0,0	2	13,3	0	0,0
Nadelholz gesamt	2549	91,9	2503	98,2	46	1,8	6	0,2	43	1,7	3	0,1
Buche	79	2,8	77	97,5	2	2,5	1	1,3	2	2,5	0	0,0
Eiche	23	0,8	21	91,3	2	8,7	0	0,0	2	8,7	0	0,0
Edellaubholz	80	2,9	72	90,0	8	10,0	0	0,0	8	10,0	0	0,0
Sonst. Laubholz	44	1,6	42	95,5	2	4,5	0	0,0	2	4,5	0	0,0
Laubholz gesamt	226	8,1	212	93,8	14	6,2	1	0,4	14	6,2	0	0,0
Alle Baumarten	2775	100,0	2715	97,8	60	2,2	7	0,3	57	2,1	3	0,1

Verjüngungspflanzen kleiner 20 Zentimeter Höhe

Baumartengruppe	Aufgenommene Pflanzen insgesamt		Pflanzen ohne Verbiss im oberen Drittel		Pflanzen mit Verbiss im oberen Drittel	
	Anzahl	Anteil (%)	Anzahl	Anteil (%)	Anzahl	Anteil (%)
Fichte	357	81,1	357	100,0	0	0,0
Tanne	46	10,5	44	95,7	2	4,3
Kiefer	2	0,5	2	100,0	0	0,0
Sonst. Nadelholz	6	1,4	6	100,0	0	0,0
Nadelholz gesamt	411	93,4	409	99,5	2	0,5
Buche	1	0,2	1	100,0	0	0,0
Eiche	0	0,0	0	0,0	0	0,0
Edellaubholz	26	5,9	24	92,3	2	7,7
Sonst. Laubholz	2	0,5	2	100,0	0	0,0
Laubholz gesamt	29	6,6	27	93,1	2	6,9
Alle Baumarten	440	100,0	436	99,1	4	0,9

Verjüngungspflanzen über Verbisshöhe (Erhebung von Fegeschäden)

Baumartengruppe	Aufgenommene Pflanzen insgesamt		Pflanzen ohne Fegeschaden		Pflanzen mit Fegeschaden	
	Anzahl	Anteil (%)	Anzahl	Anteil (%)	Anzahl	Anteil (%)
Fichte	75	47,5	75	100,0	0	0,0
Tanne	23	14,6	22	95,7	1	4,3
Kiefer	12	7,6	12	100,0	0	0,0
Sonst. Nadelholz	0	0,0	0	0,0	0	0,0
Nadelholz gesamt	110	69,6	109	99,1	1	0,9
Buche	29	18,4	29	100,0	0	0,0
Eiche	6	3,8	6	100,0	0	0,0
Edellaubholz	1	0,6	1	100,0	0	0,0
Sonst. Laubholz	12	7,6	12	100,0	0	0,0
Laubholz gesamt	48	30,4	48	100,0	0	0,0
Alle Baumarten	158	100,0	157	99,4	1	0,6

**Anteile der Baumartengruppen in den verschiedenen Höhenstufen
Verteilung der Pflanzen ab 20 Zentimeter bis zur maximalen Verbisshöhe auf drei Höhenstufen
Hegegemeinschaft 254 - Teisnach (Landkreis Regen)**

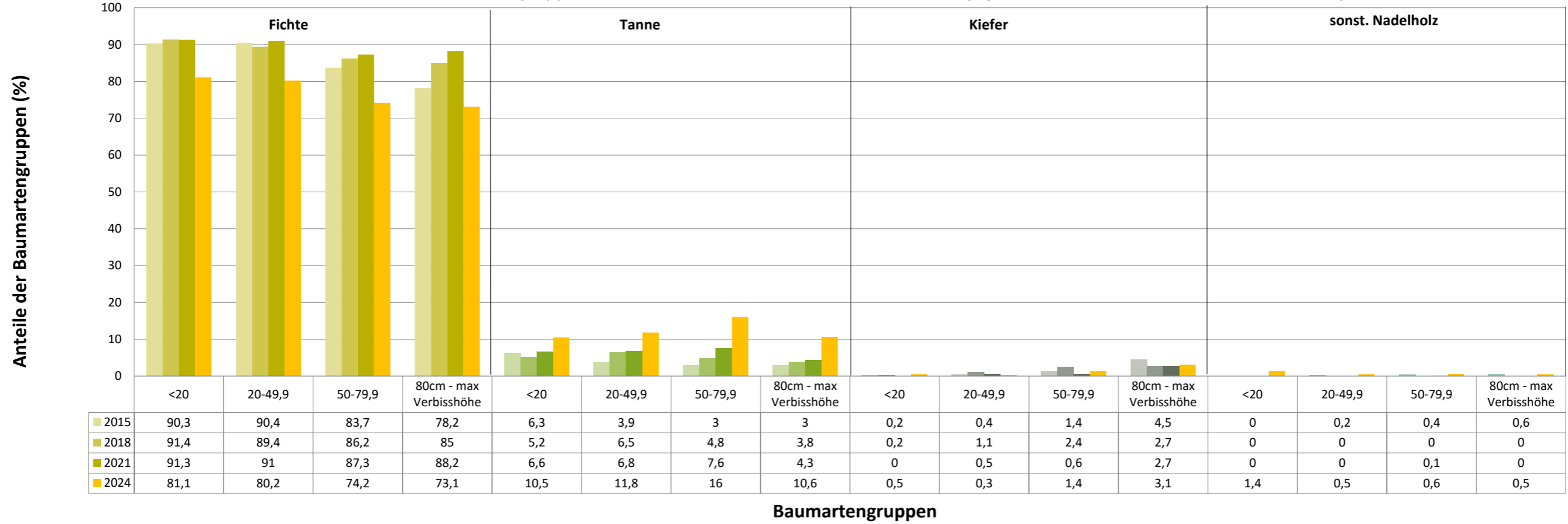
Baumartengruppe	Aufgenommene Pflanzen insgesamt						Pflanzen ohne Verbiss und ohne Fegeschaden						Pflanzen mit Verbiss und/oder Fegeschaden					
	20 - 49,9 cm		50 - 79,9 cm		80 cm - max. Verbisshöhe		20 - 49,9 cm		50 - 79,9 cm		80 cm - max. Verbisshöhe		20 - 49,9 cm		50 - 79,9 cm		80 cm - max. Verbisshöhe	
	Anzahl	Anteil (%)	Anzahl	Anteil (%)	Anzahl	Anteil (%)	Anzahl	Anteil (%)	Anzahl	Anteil (%)	Anzahl	Anteil (%)	Anzahl	Anteil (%)	Anzahl	Anteil (%)	Anzahl	Anteil (%)
Fichte	1293	80,2	576	74,2	282	73,1	1288	99,6	575	99,8	281	99,6	5	0,4	1	0,2	1	0,4
Tanne	190	11,8	124	16,0	41	10,6	167	87,9	115	92,7	38	92,7	23	12,1	9	7,3	3	7,3
Kiefer	5	0,3	11	1,4	12	3,1	5	100,0	10	90,9	11	91,7	0	0,0	1	9,1	1	8,3
Sonstiges Nadelholz	8	0,5	5	0,6	2	0,5	6	75,0	5	100,0	2	100,0	2	25,0	0	0,0	0	0,0
Nadelholz gesamt	1496	92,7	716	92,3	337	87,3	1466	98,0	705	98,5	332	98,5	30	2,0	11	1,5	5	1,5
Buche	25	1,5	21	2,7	33	8,5	24	96,0	20	95,2	33	100,0	1	4,0	1	4,8	0	0,0
Eiche	5	0,3	11	1,4	7	1,8	4	80,0	10	90,9	7	100,0	1	20,0	1	9,1	0	0,0
Edellaubholz	65	4,0	13	1,7	2	0,5	58	89,2	12	92,3	2	100,0	7	10,8	1	7,7	0	0,0
Sonstiges Laubholz	22	1,4	15	1,9	7	1,8	22	100,0	14	93,3	6	85,7	0	0,0	1	6,7	1	14,3
Laubholz gesamt	117	7,3	60	7,7	49	12,7	108	92,3	56	93,3	48	98,0	9	7,7	4	6,7	1	2,0
Alle Baumarten	1613	100,0	776	100,0	386	100,0	1574	97,6	761	98,1	380	98,4	39	2,4	15	1,9	6	1,6

**Hochgerechnete Pflanzendichten (Individuen je Hektar) der Baumartengruppen
Verjüngungspflanzen ab 20 Zentimeter Höhe bis zur maximalen Verbisshöhe
Hegegemeinschaft 254 - Teisnach (Landkreis Regen)**

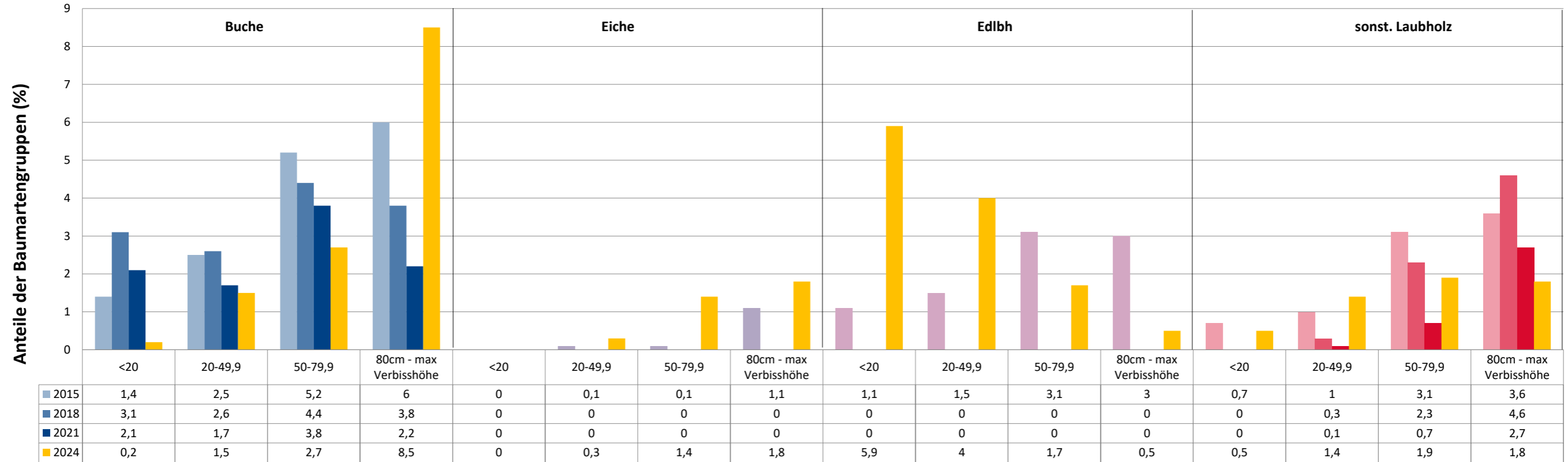
Baumartengruppe	Pflanzen insgesamt				Pflanzen ohne Verbiss und ohne Fegeschaden				Pflanzen mit Verbiss und/oder Fegeschaden			
	<i>Individuen je Hektar</i>				<i>Individuen je Hektar</i>				<i>Individuen je Hektar</i>			
	<i>arithmet. Mittel</i>	<i>Median</i>	<i>minimale Dichte</i>	<i>maximale Dichte</i>	<i>arithmet. Mittel</i>	<i>Median</i>	<i>minimale Dichte</i>	<i>maximale Dichte</i>	<i>arithmet. Mittel</i>	<i>Median</i>	<i>minimale Dichte</i>	<i>maximale Dichte</i>
Fichte	10366	6366	451	51637	10308	6366	451	50222	58	0	0	1415
Tanne	2125	693	136	11167	1906	652	0	10981	219	103	0	1134
Kiefer	642	156	74	4111	598	150	74	3795	44	0	0	316
Sonst. Nadelholz	379	280	78	1142	321	197	0	1142	58	0	0	243
Nadelholz gesamt	11905	8566	451	51637	11691	7983	451	50222	214	78	0	1415
Buche	759	201	88	2449	744	201	88	2301	15	0	0	148
Eiche	386	275	51	1083	343	275	0	1083	44	0	0	243
Edellaubholz	3213	190	51	17854	3005	158	0	17030	208	76	0	824
Sonst. Laubholz	455	284	64	1759	438	284	0	1759	17	0	0	150
Laubholz gesamt	1712	708	64	18952	1619	488	0	18128	92	0	0	824
Alle Baumarten	12876	8893	451	53052	12610	8893	451	51637	267	108	0	1457

Bei der Beurteilung der hochgerechneten durchschnittlichen Pflanzendichten in der Hegegemeinschaft ist unbedingt zu beachten, dass die arithmetischen Mittel durch einzelne sehr individuenreiche Naturverjüngungsflächen (mit über 10.000 Pflanzen je Hektar) stark angehoben werden, während individuenärmere Verjüngungsflächen kaum ins Gewicht fallen. Der Median stellt dagegen die Mitte der errechneten Pflanzendichten der einzelnen Verjüngungsflächen dar, auf denen die Baumartengruppe vorkommt. Minimale bzw. maximale Dichte sind die hochgerechneten Pflanzendichten der Verjüngungsflächen, auf denen die Baumartengruppe am wenigsten dicht bzw. am dichtesten vorkommt (Flächen ohne Vorkommen der Baumartengruppe sind dabei nicht berücksichtigt). Außerdem gilt es zu beachten, dass bei der Verjüngungsinventur zum Forstlichen Gutachten nur Verjüngungsflächen erfasst werden, die mindestens 1.300 Pflanzen je Hektar der Höhenstufe „Ab 20 Zentimeter bis zur maximalen Verbisshöhe“ aufweisen. Spärlicher verjüngte Flächen werden nicht erfasst.

Anteile der Baumartengruppen in verschiedenen Höhenstufen für die die Hegegemeinschaft 254 - Teisnach (Landkreis Regen)

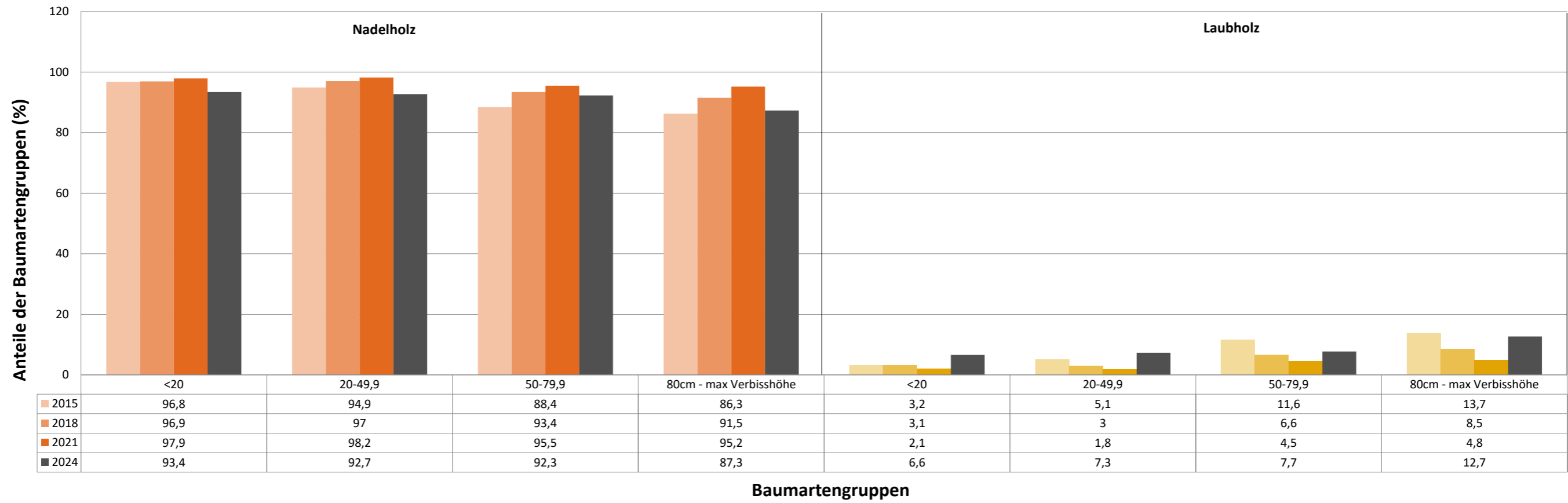


Anteile der Baumartengruppen in verschiedenen Höhenstufen für die die Hegegemeinschaft 254 - Teisnach (Landkreis Regen)

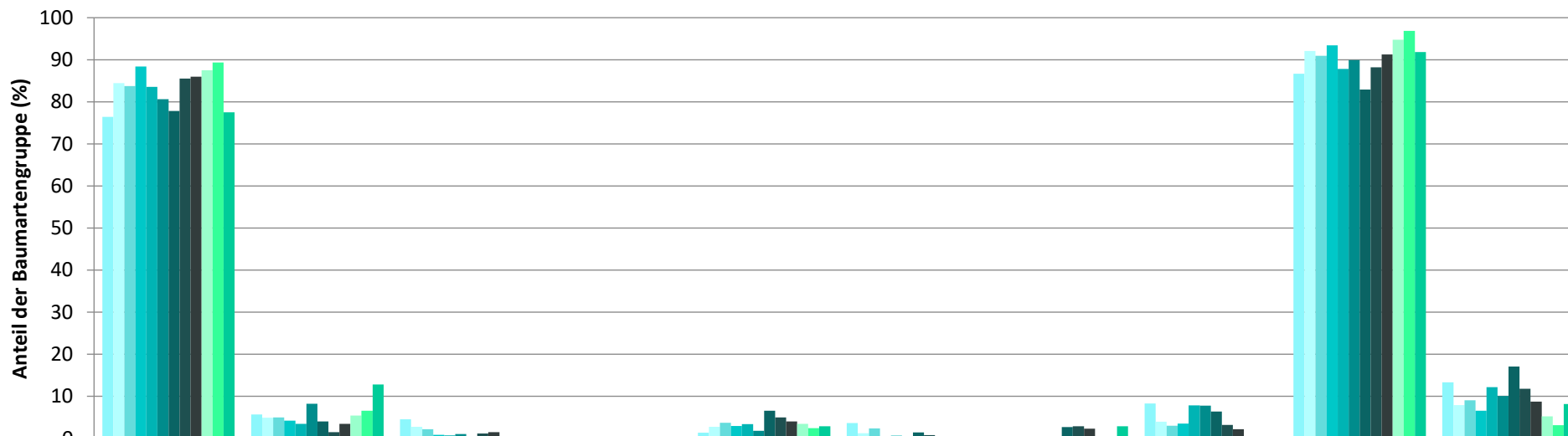


Baumartengruppen

Anteile der Baumartengruppen in verschiedenen Höhenstufen für die die Hegegemeinschaft 254 - Teisnach (Landkreis Regen)



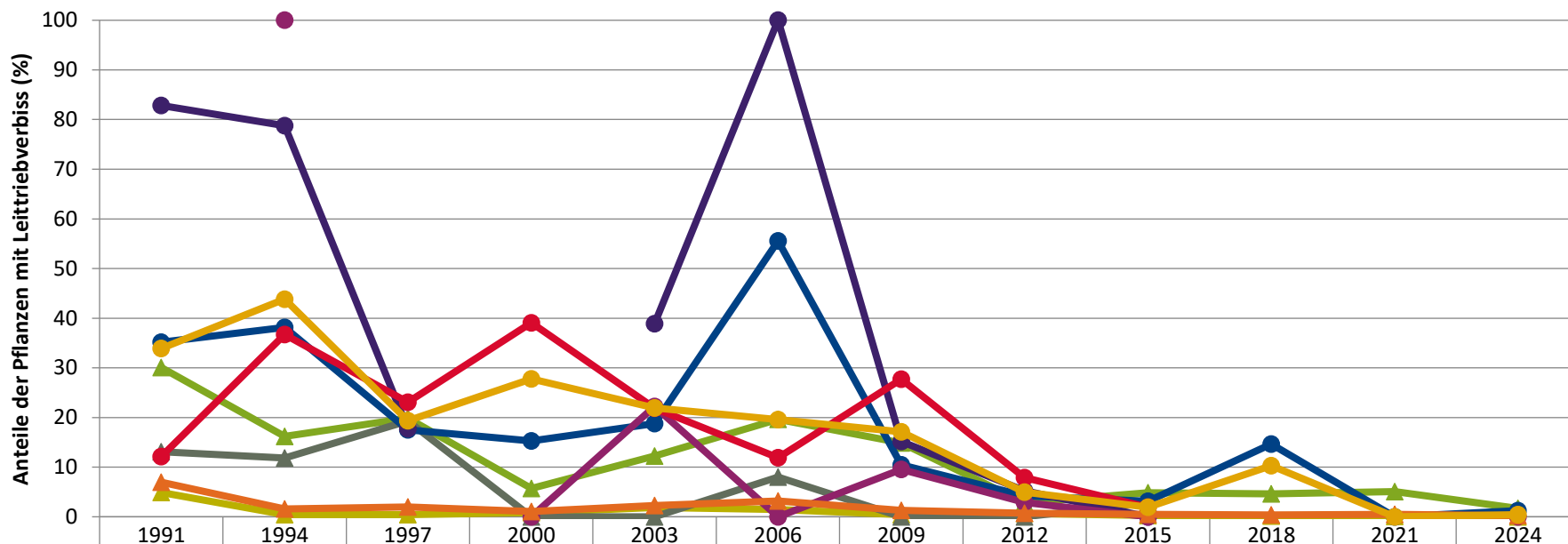
Zeitreihe der Baumartenanteile der aufgenommenen Verjüngungspflanzen
Höhenbereich: ab 20 Zentimeter Höhe bis zur maximalen Verbisshöhe
Hegegemeinschaft 254 - Teisnach (Landkreis Regen)



	Fichte	Tanne	Kiefer	sonst. Nadelholz	Buche	Eiche	Edellaubholz	sonst. Laubholz	Nadelholz ges.	Laubholz ges.
1991	76,4	5,7	4,5		1,4	3,7	0,0	8,3	86,7	13,3
1994	84,5	4,9	2,7		2,7	1,2	0,0	3,9	92,1	7,9
1997	83,8	5,0	2,2		3,7	2,4	0,0	3,0	90,9	9,1
2000	88,4	4,2	0,8		2,9		0,1	3,5	93,5	6,5
2003	83,6	3,4	0,7		3,4	0,6	0,3	7,9	87,8	12,2
2006	80,6	8,2	1,0		1,8	0,0	0,4	7,8	89,9	10,1
2009	77,8	4,0	0,4		6,6	1,4	2,7	6,4	82,9	17,1
2012	85,5	1,5	1,1	0,1	5,0	0,8	2,9	3,2	88,2	11,8
2015	86,0	3,5	1,5	0,3	4,0	0,3	2,3	2,2	91,3	8,8
2018	87,5	5,4		0,0	3,4				94,8	5,3
2021	89,4	6,6		0,0	2,4				96,9	3,1
2024	77,5	12,8		0,5	2,8		2,9		91,9	8,1

Baumartengruppe

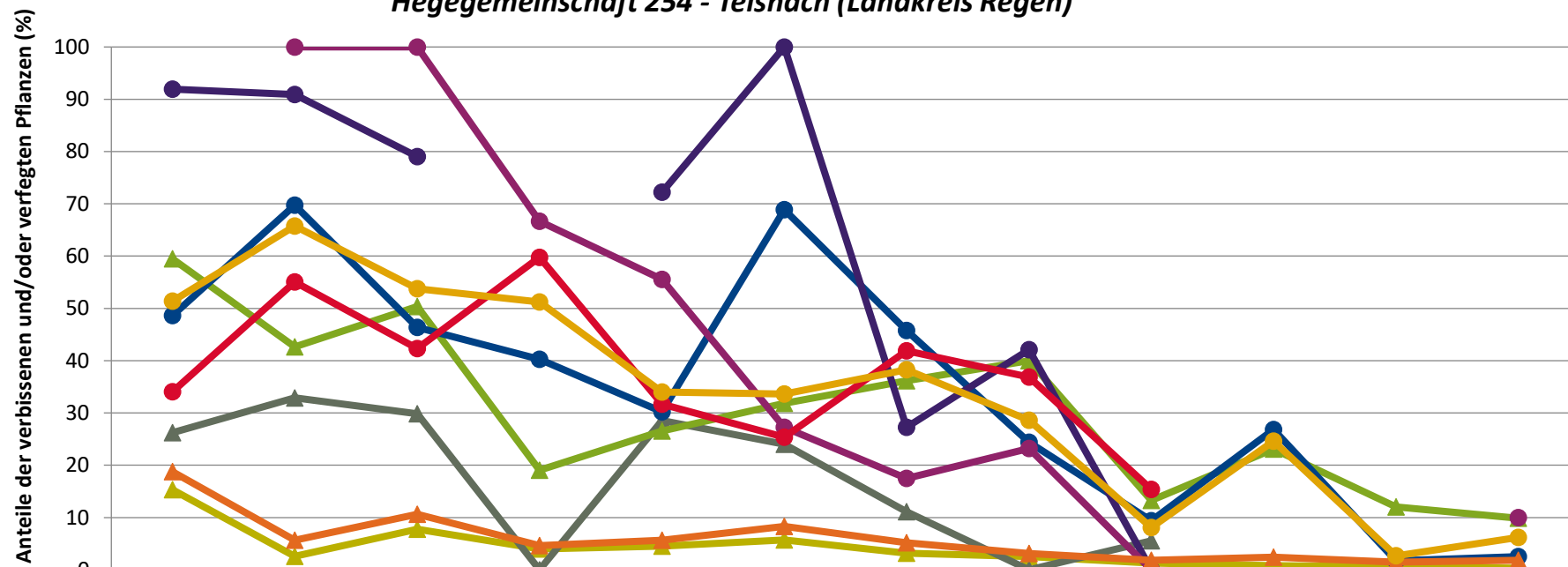
**Zeitreihe der Anteile der Pflanzen mit Leittriebverbiss: Höhenbereich ab 20 Zentimeter bis zur maximalen Verbisshöhe
Hegegemeinschaft 254 - Teisnach (Landkreis Regen)**



▲ Fichte	4,9	0,4	0,5	0,8	1,9	1,5	0,4	0,7	0,3	0,1	0,1	0,0
▲ Tanne	30,1	16,2	19,8	5,7	12,2	19,6	14,9	2,9	4,8	4,6	5,1	1,7
▲ Kiefer	13,1	11,8	19,3	0,0	0,0	8,0	0,0	0,0	2,8			
● Buche	35,1	38,2	17,5	15,3	18,8	55,6	10,5	4,2	3,1	14,6	0,0	1,3
● Eiche	82,8	78,8	17,7		38,9	100,0	15,2	5,3	0,0			
● Edellaub.		100,0		0,0	22,2	0,0	9,5	2,9	0,0			0,0
● sonst. Laub.	12,1	36,7	23,1	39,1	21,9	11,9	27,7	7,9	1,9			
▲ Nadelbäume	7,0	1,6	2,0	1,0	2,3	3,2	1,3	0,7	0,5	0,4	0,5	0,2
● Laubbäume	33,9	43,8	19,3	27,8	21,9	19,6	17,1	4,9	1,9	10,3	0,0	0,4

Jahr

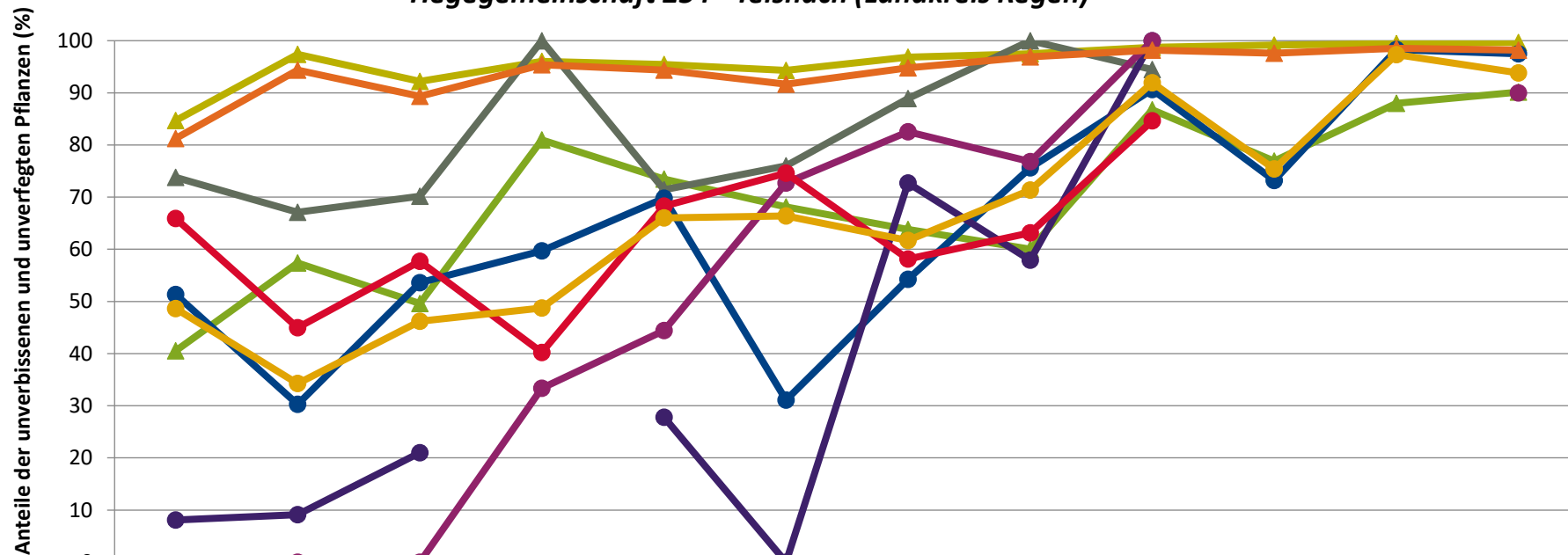
Zeitreihe der Anteile der Pflanzen mit Verbiss und/oder Fegeschäden
Höhenbereich: ab 20 Zentimeter bis zur maximalen Verbisshöhe
Hegegemeinschaft 254 - Teisnach (Landkreis Regen)



	1991	1994	1997	2000	2003	2006	2009	2012	2015	2018	2021	2024
▲ Fichte	15,3	2,6	7,8	4,0	4,5	5,7	3,2	2,5	1,3	0,8	0,6	0,3
▲ Kiefer	26,2	32,9	29,8	0,0	28,6	24,0	11,1	0,0	5,6			
▲ Tanne	59,5	42,6	50,4	19,0	26,5	31,9	36,2	40,0	13,3	23,1	12,0	9,9
● Buche	48,6	69,7	46,4	40,3	30,2	68,9	45,8	24,4	9,4	26,8	1,7	2,5
● Eiche	91,9	90,9	79,0		72,2	100,0	27,3	42,1	0,0			
● Edellaub.		100,0	100,0	66,7	55,6	27,3	17,5	23,2	0,0			10,0
● sonst. Laub.	34,1	55,0	42,3	59,8	31,7	25,4	41,9	36,8	15,4			
▲ Nadelbäume	18,8	5,6	10,6	4,6	5,6	8,3	5,2	3,1	1,8	2,4	1,5	1,8
● Laubbäume	51,4	65,8	53,8	51,2	34,0	33,6	38,3	28,6	8,1	24,6	2,7	6,2

Jahr

**Zeitreihe der Anteile der Pflanzen ohne Verbiss und ohne Fegeschäden
Höhenbereich: ab 20 Zentimeter bis zur maximalen Verbisshöhe
Hegegemeinschaft 254 - Teisnach (Landkreis Regen)**



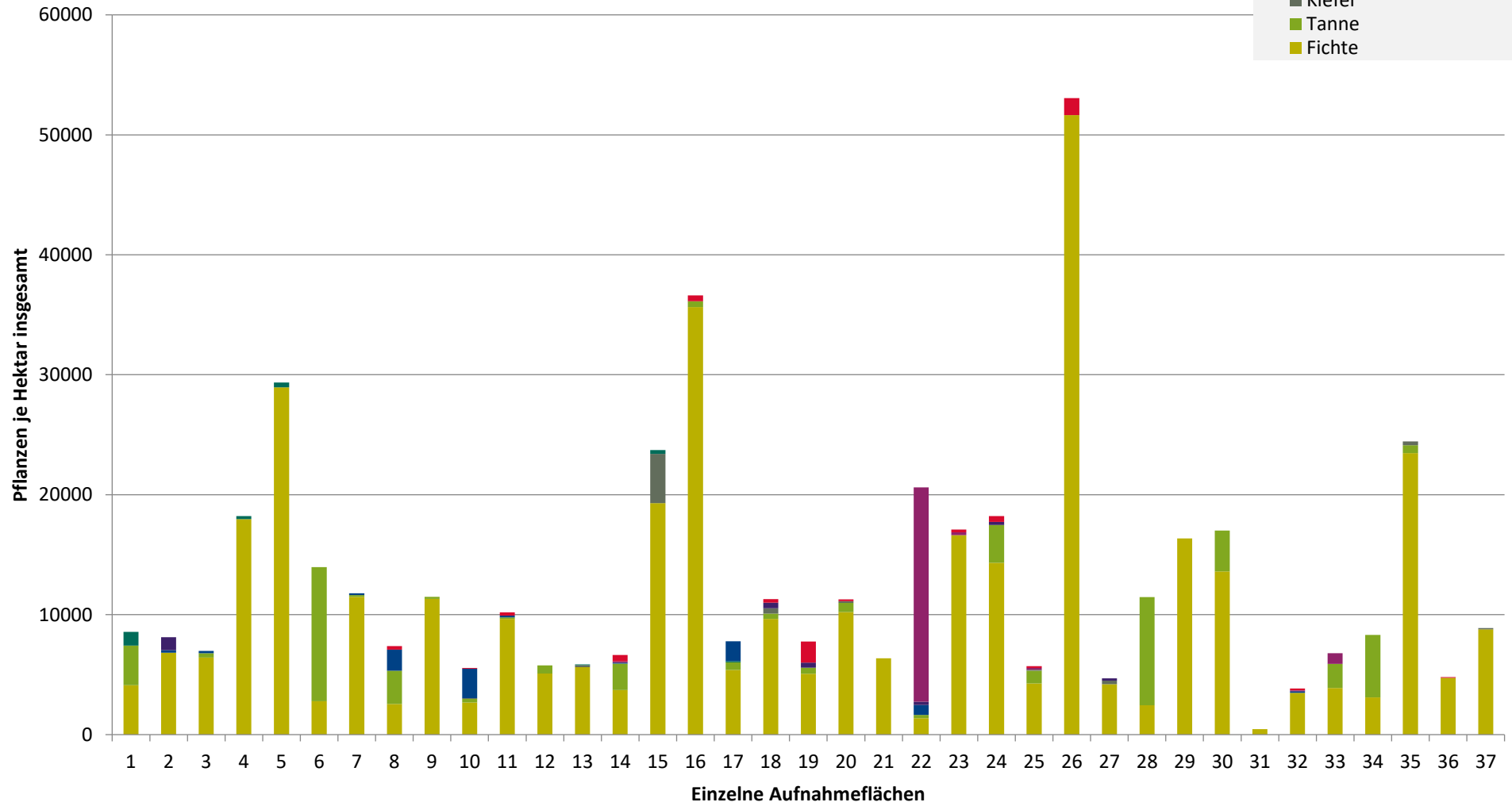
	1991	1994	1997	2000	2003	2006	2009	2012	2015	2018	2021	2024
—▲— Fichte	84,7	97,4	92,2	96,0	95,5	94,3	96,8	97,5	98,7	99,2	99,4	99,7
—▲— Tanne	40,5	57,4	49,6	81,0	73,5	68,1	63,8	60,0	86,7	76,9	88,0	90,1
—▲— Kiefer	73,8	67,1	70,2	100,0	71,4	76,0	88,9	100,0	94,4			
—●— Buche	51,4	30,3	53,6	59,7	69,8	31,1	54,2	75,6	90,6	73,2	98,3	97,5
—●— Eiche	8,1	9,1	21,0		27,8	0,0	72,7	57,9	100,0			
—●— Edellaub.		0,0	0,0	33,3	44,4	72,7	82,5	76,8	100,0			90,0
—●— sonst. Laub.	65,9	45,0	57,7	40,2	68,3	74,6	58,1	63,2	84,6			
—▲— Nadelbäume	81,2	94,4	89,4	95,4	94,4	91,7	94,8	96,9	98,2	97,6	98,5	98,2
—●— Laubbäume	48,6	34,2	46,2	48,8	66,0	66,4	61,7	71,4	91,9	75,4	97,3	93,8

Jahr

**Hochgerechnete Pflanzendichten (Individuen je Hektar) der Baumartengruppen
(Pflanzen insgesamt)**

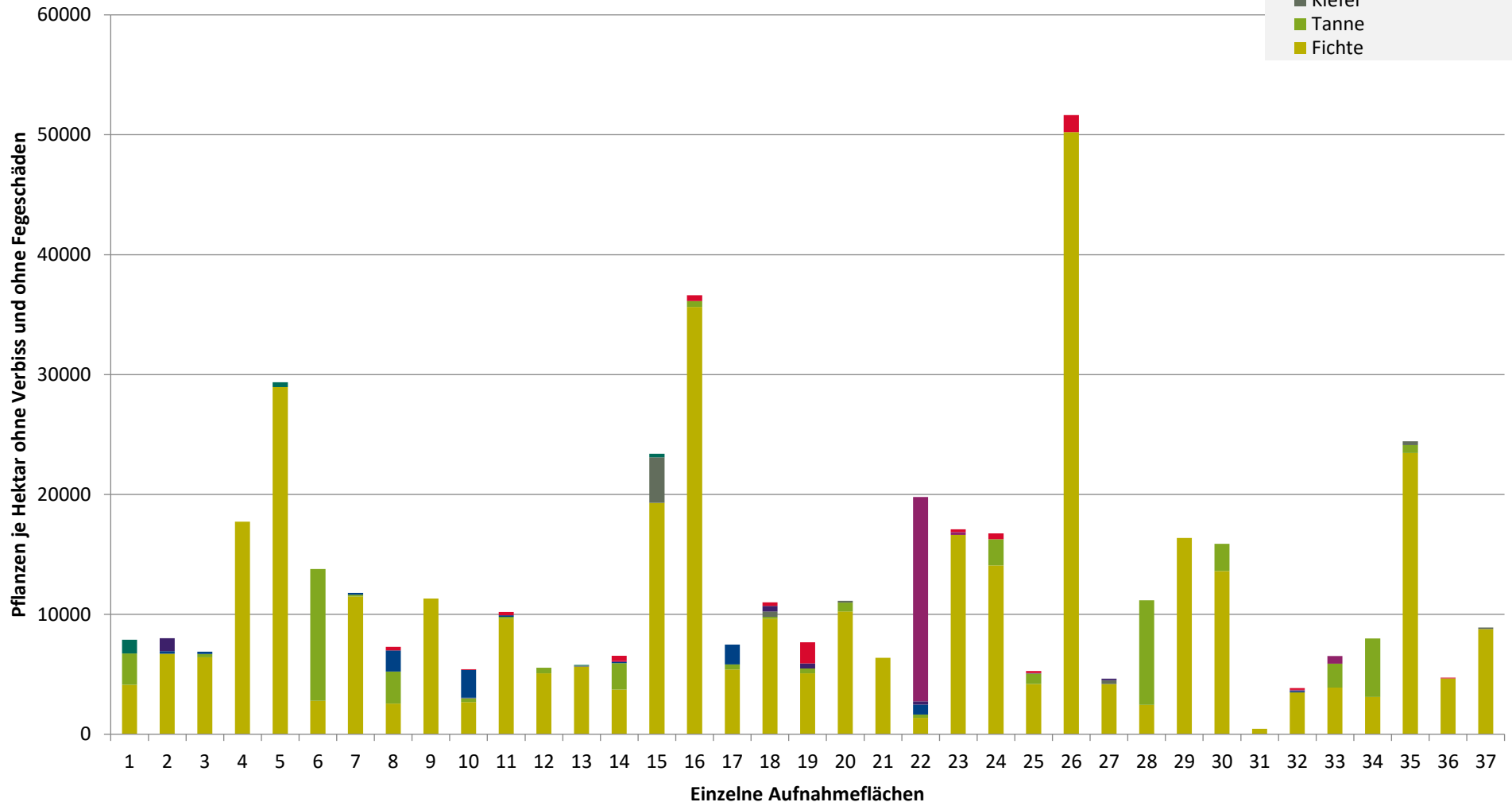
**Höhenbereich: ab 20 Zentimeter bis zur maximalen Verbisshöhe
Hegegemeinschaft 254 - Teisnach (Landkreis Regen)**

- sonstige Laubbäume
- Edellaubbäume
- Eiche
- Buche
- sonstige Nadelbäume
- Kiefer
- Tanne
- Fichte



**Hochgerechnete Pflanzendichten (Individuen je Hektar) der Baumartengruppen
(Pflanzen ohne Verbiss und ohne Fegeschäden)
Höhenbereich: ab 20 Zentimeter bis zur maximalen Verbisshöhe
Hegegemeinschaft 254 - Teisnach (Landkreis Regen)**

- sonstiges Laubbäume
- Edellaubbäume
- Eiche
- Buche
- sonstige Nadelbäume
- Kiefer
- Tanne
- Fichte



Verjüngungsinventur 2024

Landkreis Regen

Leittriebverbiss Fichte

(Pflanzen ab 20 cm Höhe
bis zur maximalen Verbisshöhe)

Legende

Leittriebverbiss

- 0 - 5 %
- 6 - 10 %
- 11 - 15 %
- 16 - 20 %
- 21 - 25 %
- > 25 %

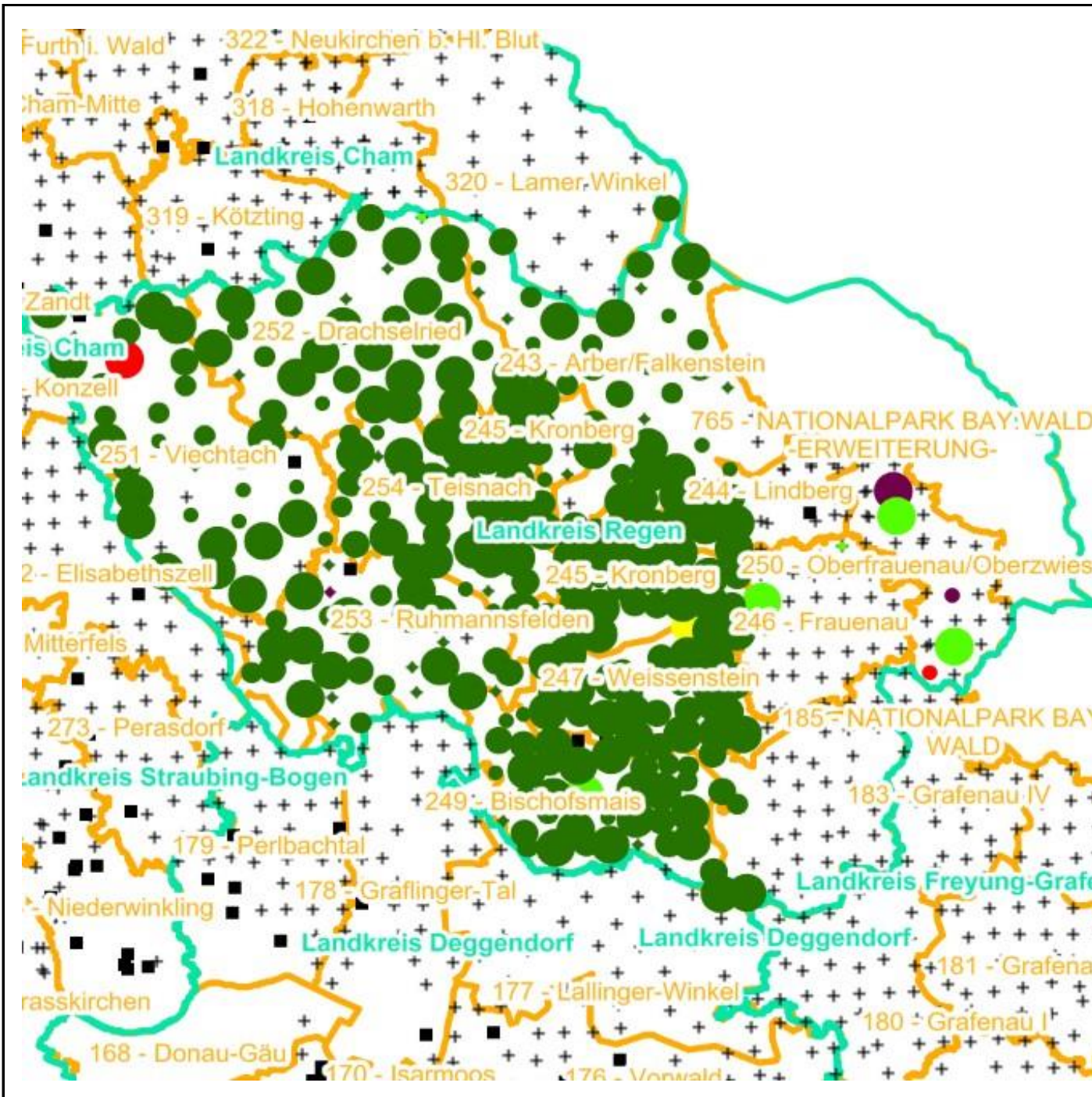
+ Baumartengruppe nicht
vorhanden

Anzahl der aufgenommenen Pflanzen der Baumartengruppe

- 1 - 15
- 16 - 30
- 31 - 45
- 46 - 60
- 61 - 75
- geschützte Fläche

Landkreisgrenze

Hegegemeinschaftsgrenze



Verjüngungsinventur 2024

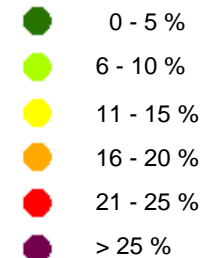
Landkreis Regen

Leittriebverbiss Tanne

(Pflanzen ab 20 cm Höhe
bis zur maximalen Verbisshöhe)

Legende

Leittriebverbiss



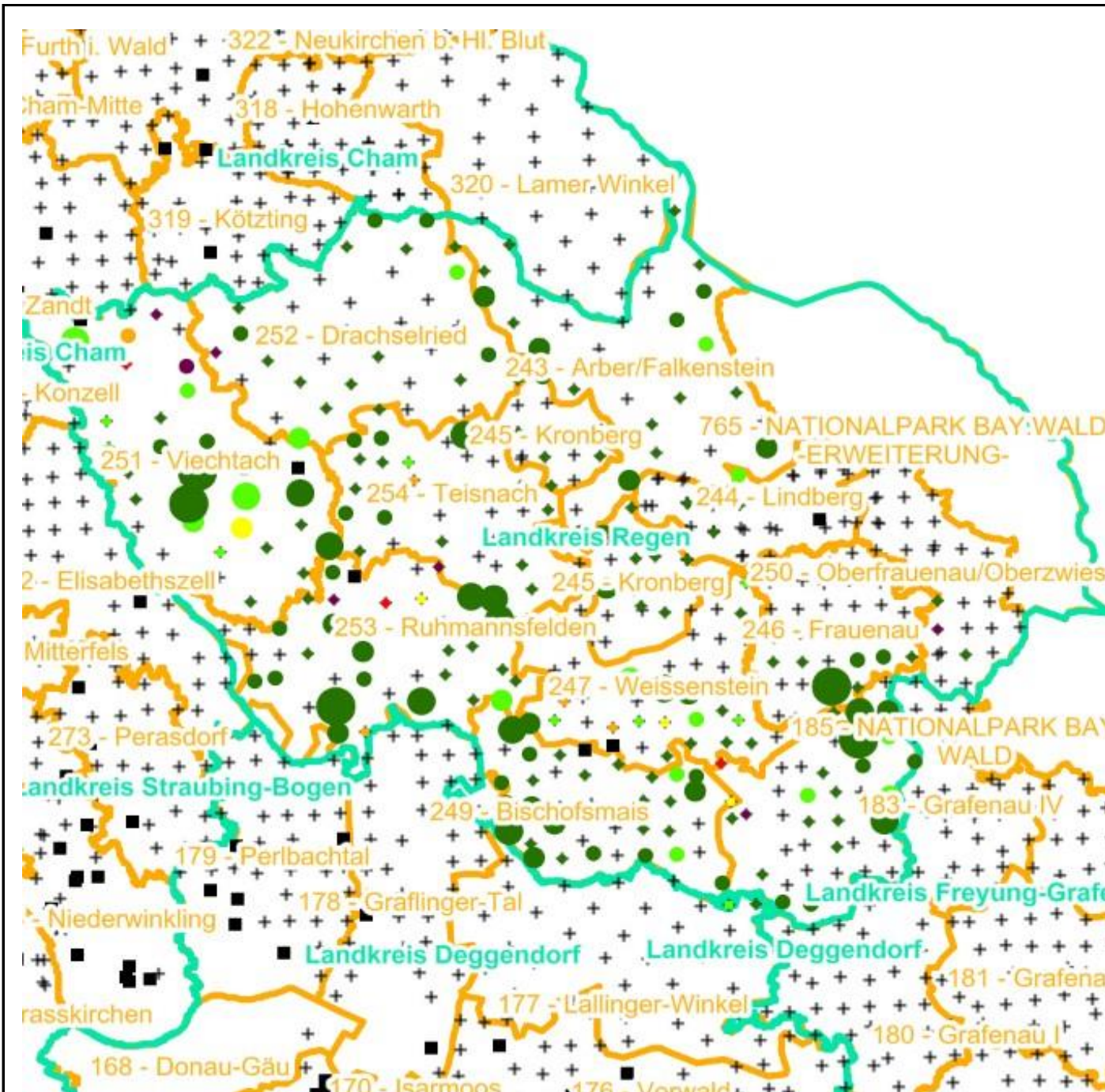
+ Baumartengruppe nicht vorhanden

Anzahl der aufgenommenen Pflanzen der Baumartengruppe



Landkreisgrenze

Hegegemeinschaftsgrenze



Verjüngungsinventur 2024

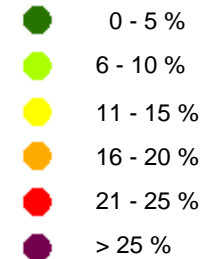
Landkreis Regen

Leittriebverbiss Kiefer

(Pflanzen ab 20 cm Höhe
bis zur maximalen Verbisshöhe)

Legende

Leittriebverbiss



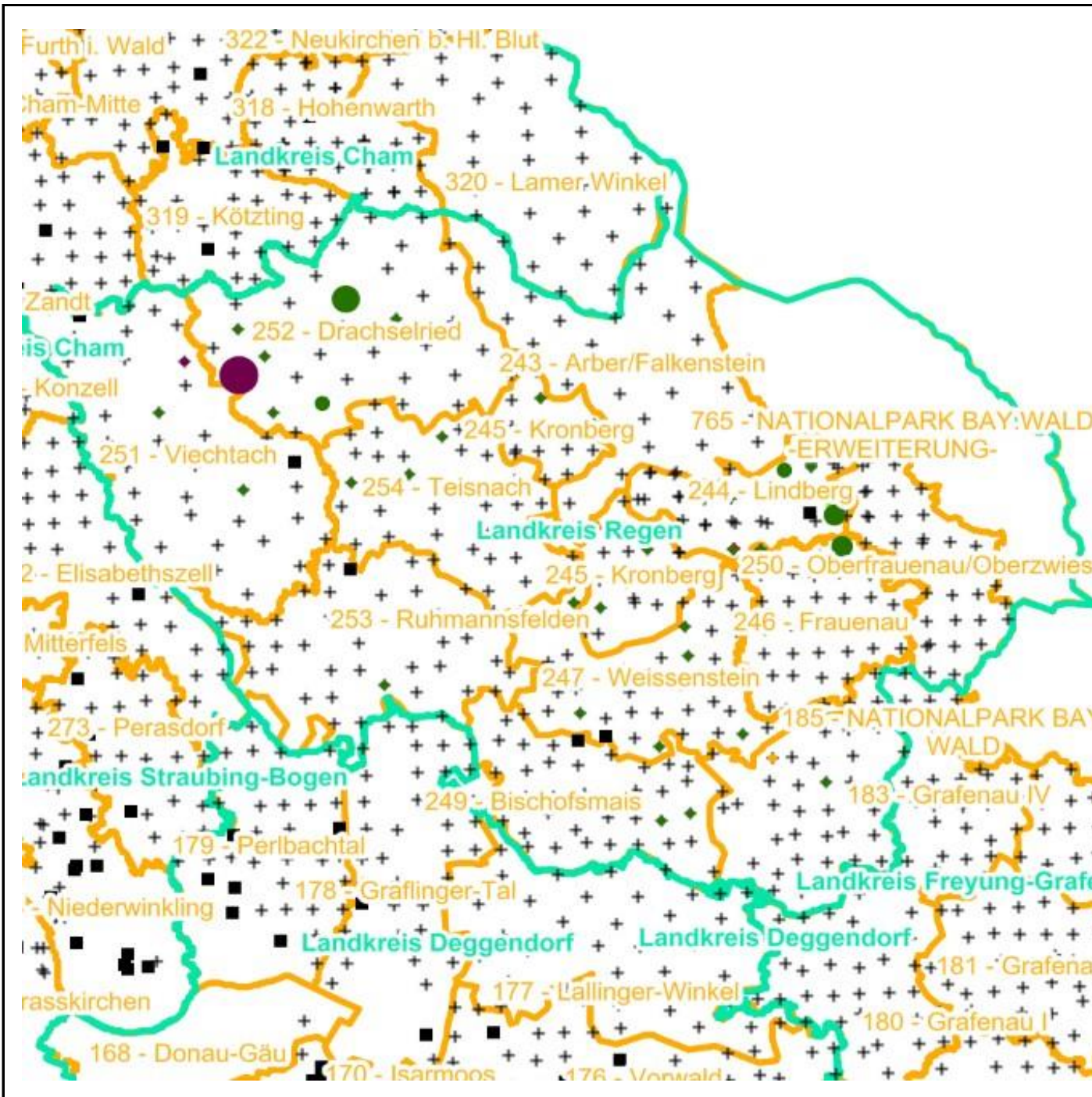
+ Baumartengruppe nicht vorhanden

Anzahl der aufgenommenen Pflanzen der Baumartengruppe



Landkreisgrenze

Hegegemeinschaftsgrenze



Verjüngungsinventur 2024

Landkreis Regen

Leittriebverbiss Buche

(Pflanzen ab 20 cm Höhe
bis zur maximalen Verbisshöhe)

Legende

Leittriebverbiss

- 0 - 5 %
- 6 - 10 %
- 11 - 15 %
- 16 - 20 %
- 21 - 25 %
- > 25 %

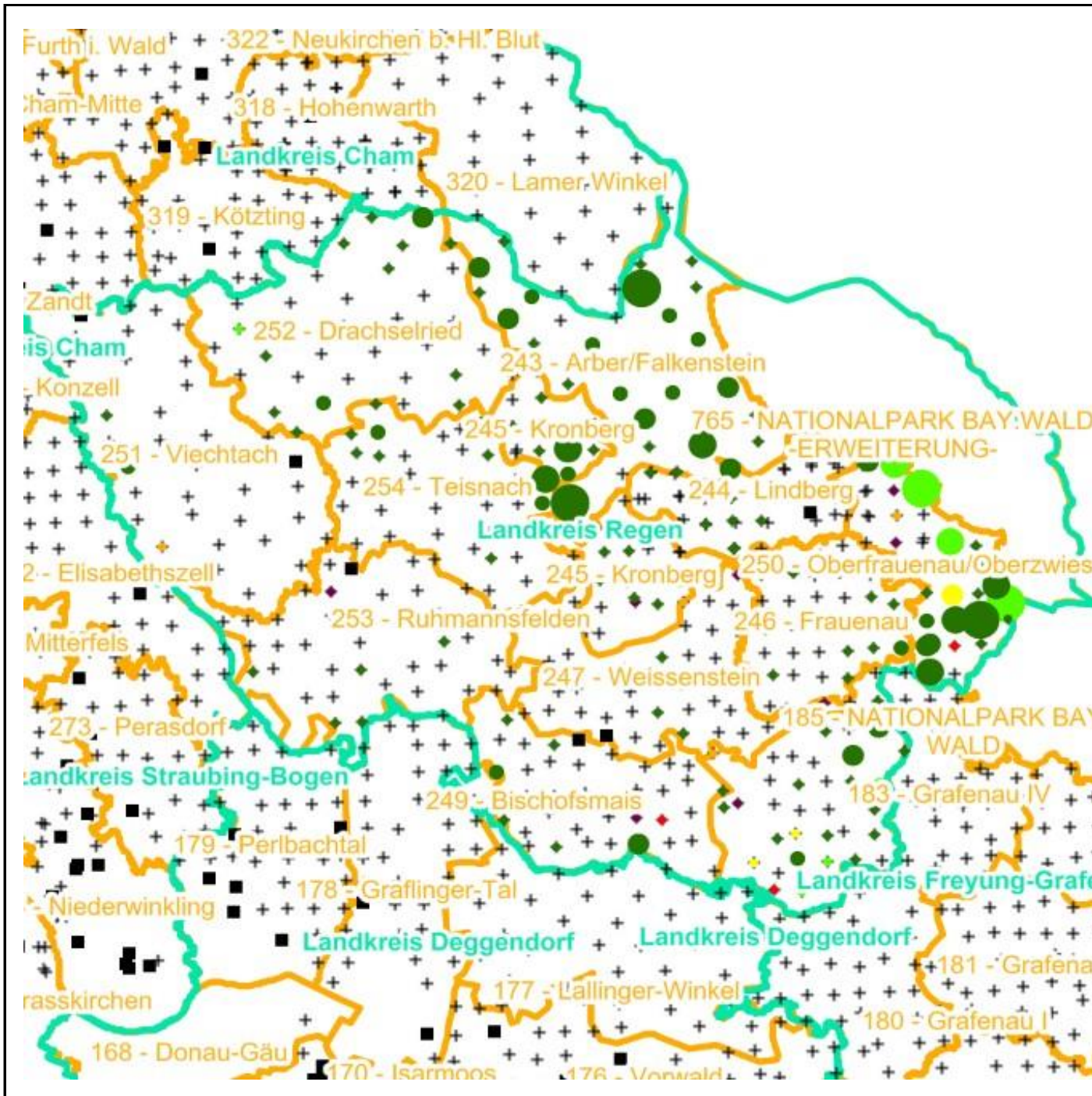
+ Baumartengruppe nicht
vorhanden

Anzahl der aufgenommenen Pflanzen der Baumartengruppe

- 1 - 15
- 16 - 30
- 31 - 45
- 46 - 60
- 61 - 75
- geschützte Fläche

Landkreisgrenze

Hegegemeinschaftsgrenze



Verjüngungsinventur 2024

Landkreis Regen

Leittriebverbiss Eiche

(Pflanzen ab 20 cm Höhe
bis zur maximalen Verbisshöhe)

Legende

Leittriebverbiss

- 0 - 5 %
- 6 - 10 %
- 11 - 15 %
- 16 - 20 %
- 21 - 25 %
- > 25 %

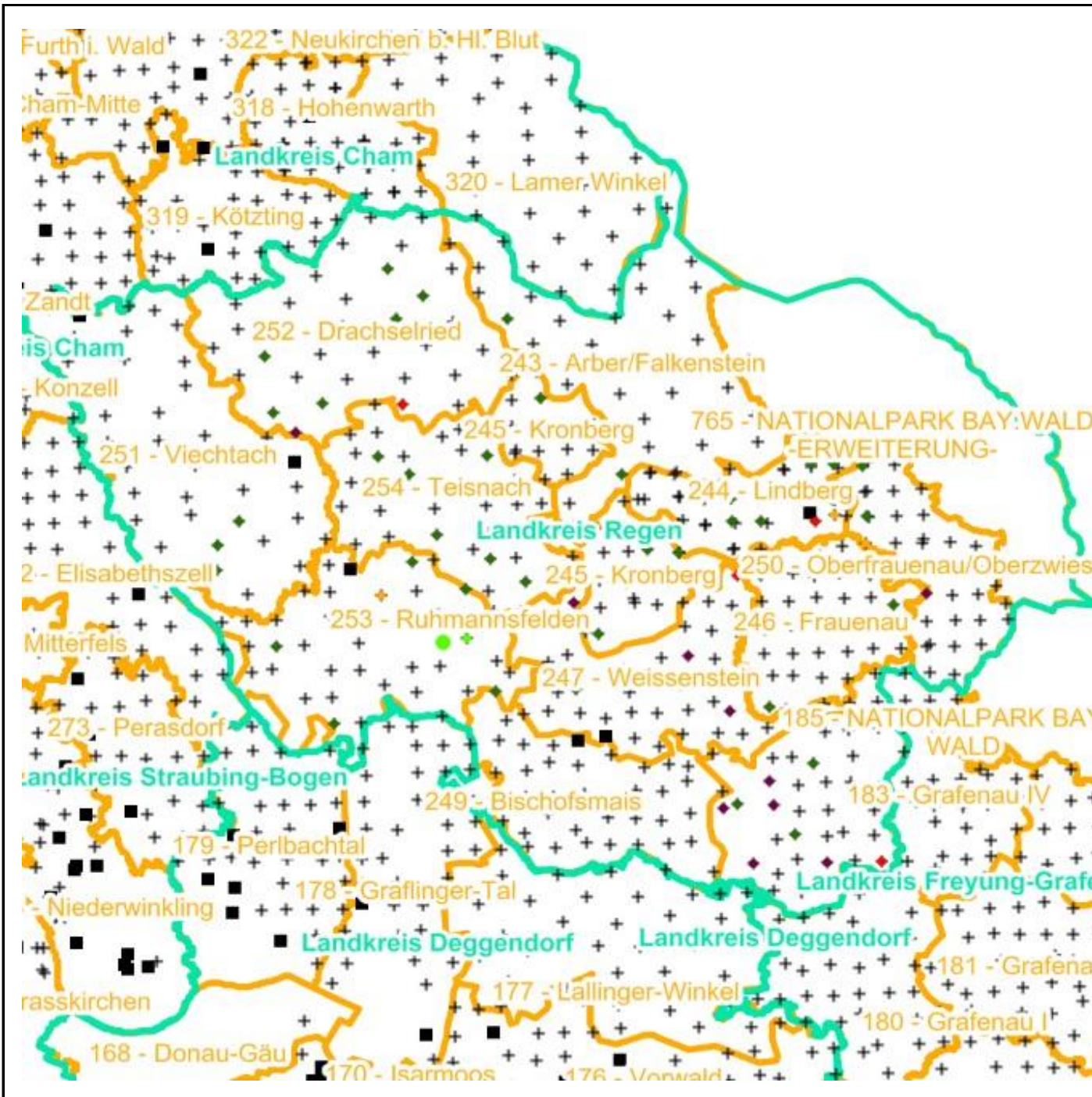
+ Baumartengruppe nicht
vorhanden

Anzahl der aufgenommenen Pflanzen der Baumartengruppe

- 1 - 15
- 16 - 30
- 31 - 45
- 46 - 60
- 61 - 75
- geschützte Fläche

Landkreisgrenze

Hegegemeinschaftsgrenze



Verjüngungsinventur 2024

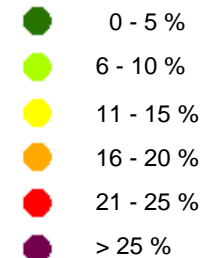
Landkreis Regen

Leittriebverbiss Edellaubholz

(Pflanzen ab 20 cm Höhe
bis zur maximalen Verbisshöhe)

Legende

Leittriebverbiss



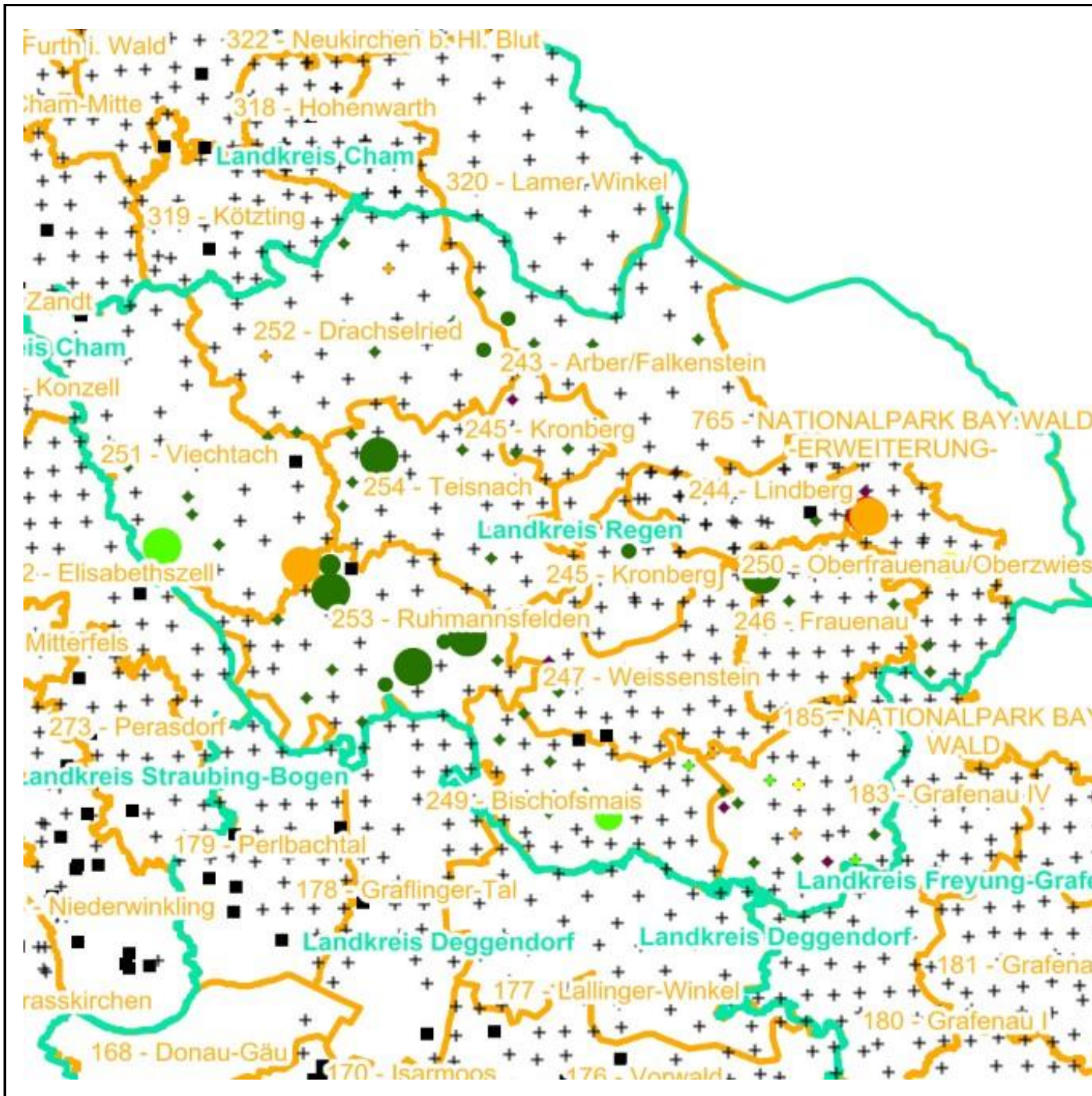
+ Baumartengruppe nicht vorhanden

Anzahl der aufgenommenen Pflanzen der Baumartengruppe



Landkreisgrenze

Hegegemeinschaftsgrenze



Verjüngungsinventur 2024

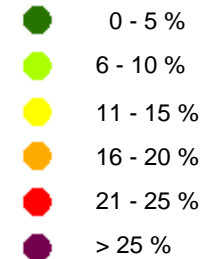
Landkreis Regen

Leittriebverbiss Sonstiges Laubholz

(Pflanzen ab 20 cm Höhe
bis zur maximalen Verbisshöhe)

Legende

Leittriebverbiss



+ Baumartengruppe nicht vorhanden

Anzahl der aufgenommenen Pflanzen der Baumartengruppe



■ geschützte Fläche

□ Landkreisgrenze

□ Hegegemeinschaftsgrenze

